

Boltiere - Foppolo Km. 153,3

in collaborazione con U.S. Boltiere Fiorenzo Magni

VENERDI' 6 SETTEMBRE 2013

Vendredi 6 Septembre 2013

2^a

Trofeo Comune di FOPPOLO

Trofeo Comune di BOLTIERE

Trofeo FRANCO BALLERINI - Coppa FIORENZO MAGNI



Località e ora ritrovo
LIEU ET HORARIE DE RASSEMBLEMENT

Boltiere (BG)
Comune di Boltiere - Via don Giulio Carminati
Ore 11.00

ARRIVO
ARRIVÉE

Foppolo (BG)
Piazzale Alberghi
Carré des Hôtels



PARTENZA
DÉPART

Boltiere (BG)
Comune di Boltiere - Via Don Giulio Carminati
Ore 12.30

RIFORMIMENTO
RAVITAILLEMENT

Bottanuco - Calusco
km 78,9 - km 81,9



G.p. montagna
GRAND PRIX DE LA MONTAGNE

1a cat. Foppolo - km 153,3

CONTROLLO MEDICO / DOCCE
CONTRÔLE MÉDICAL / DOUCHES

Foppolo (BG)
Ambulatorio
Piazzale Alberghi / Carré des Hôtels



SEDE PERMANENTE
PERMANENCE

Bergamo
UNA Hotel Bergamo
Via Borgo Palazzo 154 - Tel. 035 308.111

SEDE TAPPA
SIÈGE DE L'ÉTAPE

Foppolo (BG)
Ufficio Informazioni / Bureau d'Information
Piazzale Alberghi / Carré des Hôtels



Parcheggi ammiraglie e bus delle squadre: presso piazzale del mercato al **Centro Sportivo**
via Dante Alighieri, Boltiere (non c'è numero)



CERIMONIA DI COMMEMORAZIONE FRANCO BALLERINI

Alle ore **11,30** al **Ceppo Franco Ballerini**, all'interno del centro sportivo, di fronte alla **Palestra Comunale Atleti Azzurri d'Italia**, commemorazione di **FRANCO BALLERINI**.

Le squadre e tutti gli amici di Franco sono invitati a parteciparvi, in suo ricordo.



Bolthiere - Foppolo Km. 153,3

in collaborazione con U.S. Bolthiere Fiorenzo Magni

VENEDÌ 6 SETTEMBRE 2013

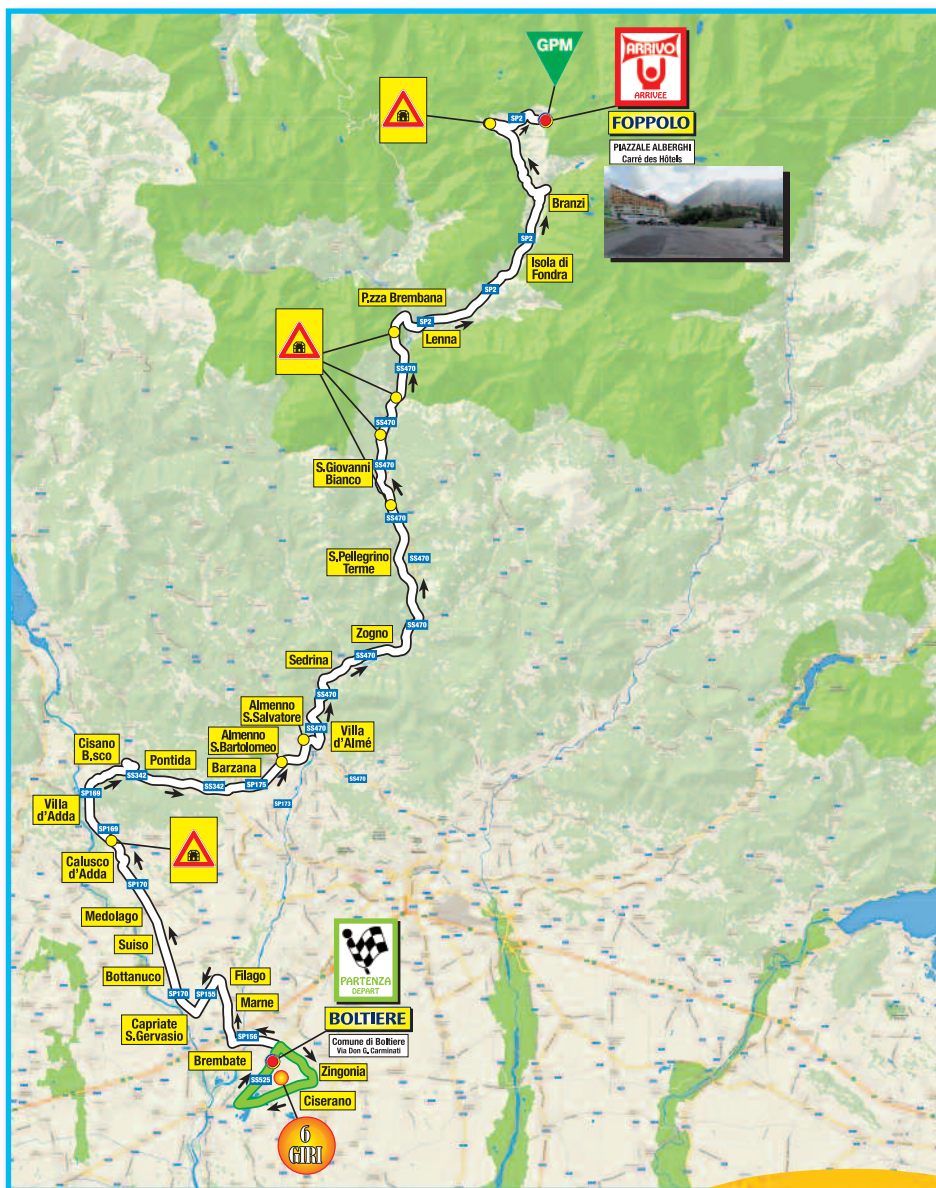
Venerdì 6 Settembre 2013

2^a

Trofeo Comune di FOPPOLO

Trofeo Comune di BOLTHIERE

Trofeo FRANCO BALLERINI - Coppa FIORENZO MAGNI



Boltiere - Foppolo Km. 153,3

in collaborazione con U.S. Boltiere Fiorenzo Magni

VENERDI' 6 SETTEMBRE 2013

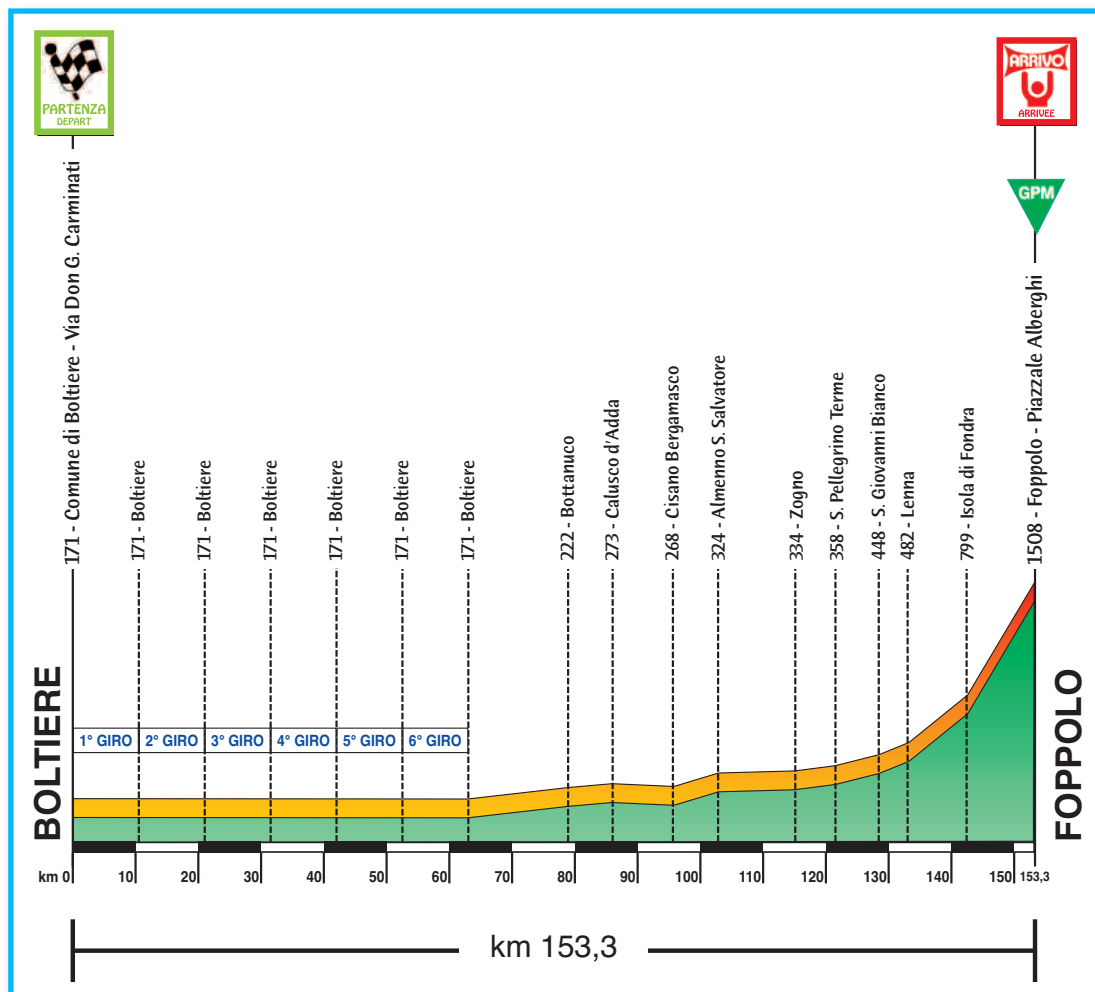
Vendredi 6 Septembre 2013

2^a

Trofeo Comune di FOPPOLO

Trofeo Comune di BOLTIERE

Trofeo FRANCO BALLERINI - Coppa FIORENZO MAGNI



Ospedali / Les Hôpitaux



- BERGAMO
- ZINGONIA
- PONTE SAN PIETRO
- SAN GIOVANNI BIANCO

Az. Osp. P. Giovanni XXIII
 Policlinico S. Marco
 Policlinico S. Pietro
 Ospedale Civile

Piazza OMS, 1
 Corso Europa, 7
 Via Forlanini, 15
 Via Castelli, 5

tel. 035 267.111
 tel. 035 886.111
 tel. 035 604.111
 tel. 0345 27.111



Bolthiere - Foppolo Km. 153,3

in collaborazione con U.S. Bolthiere Firenze Magni

VENERDI' 6 SETTEMBRE 2013

Venerdì 6 Settembre 2013

2^a

Trofeo Comune di FOPPOLO

Trofeo Comune di BOLTIERE

Trofeo FRANCO BALLERINI - Coppa FIORENZO MAGNI

ALT.	STRADA	LOCALITA'	NOTE	DISTANZA IN KM.			TEMPO DI PERCORRENZA media oraria			
				parziali	percorsi	mancanti	36	40	44	
171	SS525	BOLTIERE - SS525 COMUNE DI BOLTIERE	PARTENZA	inizio 1° giro	0,0	0,0	153,3	12,30	12,30	12,30
171	SS525	BOLTIERE - Direzione est da SS525 dir. Ciserano alla rotonda svolta a dx Corso Europa			0,9	0,9	152,4	12,31	12,31	12,31
159	=	CISERANO - Percorrere tutto Corso Europa fino ad immerersi su SP122			2,8	3,7	149,6	12,36	12,35	12,35
165	SP122	ZINGONIA - Continuare su SP122 dir. Canonica fino a svolta a dx dir. Bolthiere SS525			4,0	7,7	145,6	12,42	12,41	12,40
171	SS525	BOLTIERE - Direzione est su SS525 dir.centro Bolthiere passaggio davanti al comune		Fine 1° giro	2,8	10,5	142,8	12,47	12,45	12,44
171	SS525	BOLTIERE - Direzione est su SS525 dir.centro Bolthiere passaggio davanti al comune		Fine 2° giro	10,5	21,0	132,3	13,05	13,01	12,58
171	SS525	BOLTIERE - Direzione est su SS525 dir.centro Bolthiere passaggio davanti al comune		Fine 3° giro	10,5	31,5	121,8	13,22	13,17	13,12
171	SS525	BOLTIERE - Direzione est su SS525 dir.centro Bolthiere passaggio davanti al comune		Fine 4° giro	10,5	42,0	111,3	13,40	13,33	13,27
171	SS525	BOLTIERE - Direzione est su SS525 dir.centro Bolthiere passaggio davanti al comune		Fine 5° giro	10,5	52,5	100,8	13,57	13,48	13,41
171	SS525	BOLTIERE - Direzione est su SS525 dir.centro Bolthiere passaggio davanti al comune		Fine 6° giro	10,5	63,0	90,3	14,15	14,04	13,55
171	SS525	BOLTIERE - Direzione est da SS525 dir. Ciserano alla rotonda 3° uscita Via Dante Alighieri			1,1	64,1	89,2	14,16	14,06	13,57
173	=	BREMBATE - Via Dante Alighieri alla 2° rotonda 1° uscita dir. Grignano / Madone			2,6	66,7	86,6	14,21	14,10	14,00
173	=	BREMBATE - Dir. Nord verso Via dell'Artigianato a dx imboccare SP183			0,9	67,6	85,7	14,22	14,11	14,02
190	SP183	FILAGO - Dir. Nord su SP183 alla rotonda 3° uscita ed imboccare Strada Provinciale 155			2,8	70,4	82,9	14,27	14,15	14,06
202	SP155	MADONE - Dir. Sudovest su SP155 alla 2° rotonda 1° uscita imboc. Via P. Giov. XXIII / SP170			2,1	72,5	80,8	14,30	14,18	14,08
190	SP170	CAPRIATE S. GERVASIO - Dir. Nordovest - Cerro - Bottanuco rotonda seguire SP170 dir. Suisio			2,6	75,1	78,2	14,35	14,22	14,12
222	SP170	BOTTANUCO - Dir. Nord su SP170 superare Suisio rotonda Medolago dritti su SP170			3,8	78,9	74,4	14,41	14,28	14,17
246	SP170	MEDOLAGO - Procedere dir. Nordovest alla rot. 2° uscita dir. Bg./Lecco in Via S. Rocco / SP166			2,4	81,3	72,0	14,45	14,31	14,20
273	SP166	CALUSCO D'ADDA - Via S. Rocco alla rotonda 3° uscita dir. Lecco			0,6	81,9	71,4	14,46	14,32	14,21
273		CALUSCO D'ADDA - Procedere dir. Nordovest inizio galleria Parscera			1,0	82,9	70,4	14,48	14,34	14,23
273	SP169	CALUSCO D'ADDA - Superare galleria Parscera (mt.969) dritti fino a svolta a dx Via per Odiago			3,1	86,0	67,3	14,53	14,39	14,27
313	SP171	ODIAGO - Via Odiago - Via Sonna allo stop a dx Via Cava di Sopra / SS342 dir.Pontida			3,6	89,6	63,7	14,59	14,44	14,32
268	SS342	CISANO B.SCO - Proseg. su SS342 super. Pontida fino svolta a sx Via S. Sosimo SP175			6,0	95,6	57,7	15,09	14,53	14,40
397	SP175	PALAZZAGO - Procedi su SP175 superare San Tome' allo svincolo per BG a dx su SP14			5,5	101,1	52,2	15,18	15,01	14,47
324	SP14	ALMENNO S. SALVATORE - Proseg. su SP14 a dx su SP14 svolta a sx Via Fli Calvi e a sx su SS470			1,7	102,8	50,5	15,21	15,04	14,50
229	SS470	VILLA D'ALME' - Contin. su SS470 Via Sigismondi superare Botta di Sadrina - Sadrina - Zogno			8,3	111,1	42,2	15,35	15,16	15,01
334	SS470	ZOGNO - Proseguire su SS470 dir. San Pellegrino alla 2° rotonda uscita Via De' Medici			4,0	115,1	38,2	15,41	15,22	15,06
358	=	S. PELLEGRINO - Dir. Nordovest verso ponte G. Donizetti - V.le P. Giov. XXIII - Via B. Tasso - inn. su SS470			3,7	118,8	34,5	15,48	15,28	15,12
358	SS470	S. PELLEGRINO - Dir. Nordovest su SS470 dir. San Giovanni Bianco			2,7	121,5	31,8	15,52	15,32	15,15
448	SS470	S.GIOV. BIANCO - Dir. Nord su SS470 super 3 gall. (km. 1,5 - km 0,450 - km. 0,600) dir. Foppolo alla 4° gal.			6,9	128,4	24,9	16,04	15,42	15,25
539	SS470	PIAZZA BREMBANA - all'uscita della galleria (km. 2,2) prendere svincolo per Foppolo			2,4	130,8	22,5	16,08	15,46	15,28
539	SP12	PIAZZA BREMBANA - Dir. Sud est si entra su SP1 e si continua su SP2 dir Isola di Fondra			8,3	139,1	14,2	16,21	15,58	15,39
799	SP2	ISOLA DI FONDRA - Dir. Nord est su SP2 dir.Branzi			3,3	142,4	10,9	16,27	16,03	15,44
874	SP2	BRANZI - Dir. nord su SP2 verso Ponte Pizzo Redorta dir. Foppolo Via Piave			9,4	151,8	1,5	16,43	16,17	15,57
1508	SP2	FOPPOLO - Procedere direz. sud ovest su strada SP2 - Piazzale Alberghi	ARRIVO	GPM	1,5	153,3	0,0	16,45	16,19	15,59



Bolthiere - Foppolo Km. 153,3

in collaborazione con U.S. Bolthiere Fiorenzo Magni

VENERDI' 6 SETTEMBRE 2013

Vendredi 6 Septembre 2013

2^a

Trofeo Comune di FOPPOLO

Trofeo Comune di BOLTHIERE

Trofeo FRANCO BALLERINI - Coppa FIORENZO MAGNI



Ultimi 3 km serie di curve in salita.

Ultimi 200 mt. piani fino all'arrivo.

Pendenza media da Lenna 5%.



Derniers 3 kms serie de courbes ascendantes.

Derniers 200 mts. plats jusqu'à l'arrivée.

Inclinaison de Lenna 5%.



Boltiere - Foppolo Km. 153,3

in collaborazione con U.S. Boltiere Firenze Magni

VENERDI' 6 SETTEMBRE 2013

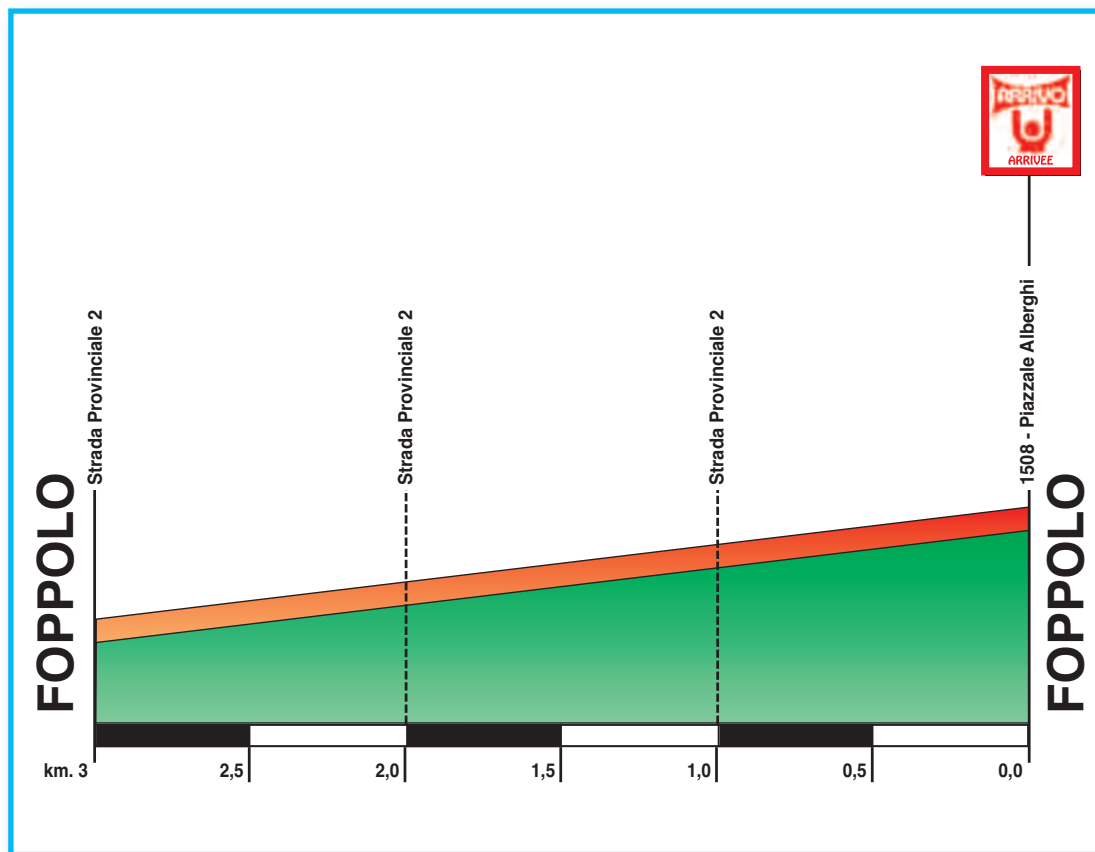
Vendredi 6 Septembre 2013

2^a

Trofeo Comune di FOPPOLO

Trofeo Comune di BOLTIERE

Trofeo FRANCO BALLERINI - Coppa FIORENZO MAGNI



Boltiere - Foppolo Km. 153,3

in collaborazione con U.S. Boltiere Firenze Magni

VENERDI' 6 SETTEMBRE 2013

Vendredi 6 Septembre 2013

2^a

Trofeo Comune di FOPPOLO
Trofeo Comune di BOLTIERE
Trofeo FRANCO BALLERINI - Coppa FIORENZO MAGNI



200 mt. deviazione ammiraglie a destra.



200 mts avant l'arrivée déviation des voiture à droite.



Boltiere - Foppolo Km. 153,3

in collaborazione con U.S. Boltiere Fiorenzo Magni

VENERDI' 6 SETTEMBRE 2013

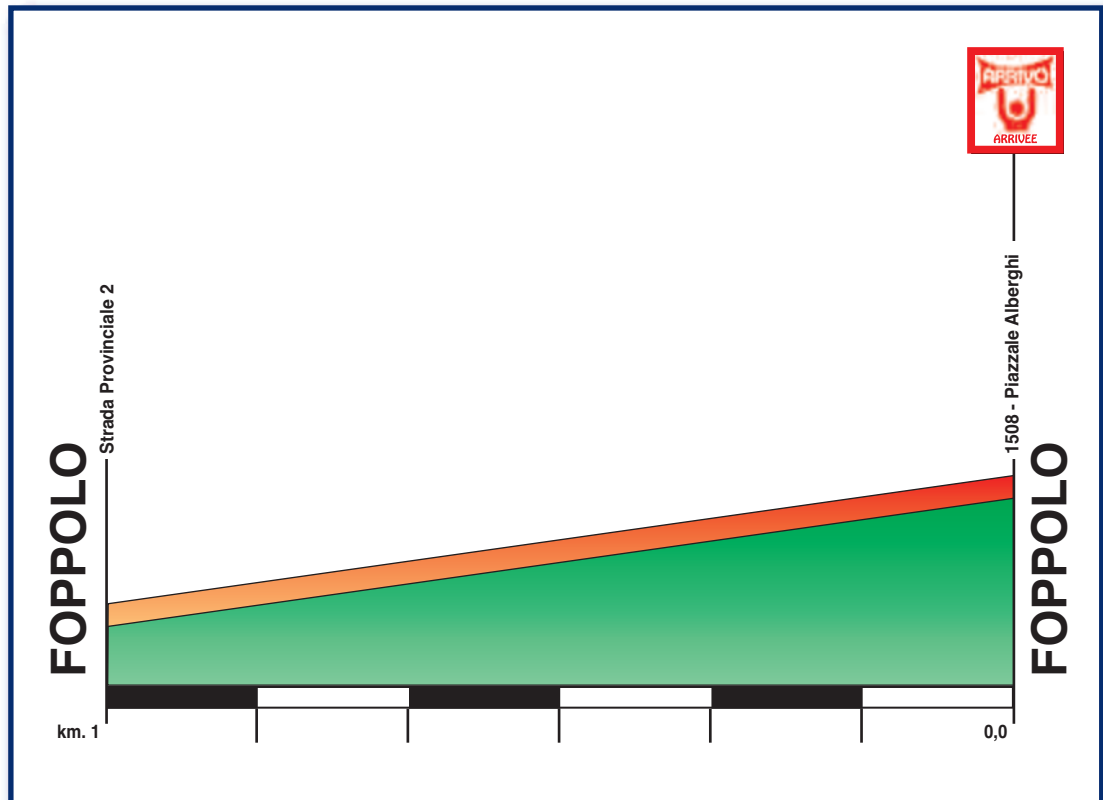
Vendredi 6 Septembre 2013

2^a

Trofeo Comune di FOPPOLO

Trofeo Comune di BOLTIERE

Trofeo FRANCO BALLERINI - Coppa FIORENZO MAGNI



Salita 7% fino a 200 mt dall'arrivo, indi pianeggiante.

A 800 mt curva destra, a 500 mt curva a sinistra, strada larga 12 metri.



Montée à 7% jusqu'à 200 mts de l'arrivée, et après plat.

A 800 mts courbe à droite, à 500 mts courbe à gauche. Largeur de la route 12 mètres.



