

Brembate di Sopra - Valtorta Km. 168,4

in collaborazione con Still Bike Team Eurotarget

GIOVEDÌ 5 SETTEMBRE 2013

Jeudi 5 Septembre 2013

1^a

Trofeo Comune di VALTORTA
Trofeo ECOMUSEO di Valtorta
Trofeo Comune di BREMBATE di SOPRA



Località e ora ritrovo
LIEU ET HORARIE DE RASSEMBLEMENT

Brembate di Sopra
Centro Sportivo - Via Bruno Locatelli
a cura della Still Bike Team Eurotarget
Ore **11.00**

ARRIVO
ARRIVÉE

Valtorta (BG)
Via Roma



PARTENZA
DÉPART

Brembate di Sopra
Centro Sportivo - Via Bruno Locatelli
Ore **12.30**

RIFORNIMENTO
RAVITAILLEMENT

Brembate di Sopra - 7° giro
km 71,3 - km 83,1



G.p. montagna
GRAND PRIX DE LA MONTAGNE

2a cat. Valtorta - km 168,4

CONTROLLO MEDICO / DOCCE
CONTRÔLE MÉDICAL / DOUCHES

Valtorta (BG)
Comune
Mairie



SEDE PERMANENTE
PERMANENCE

Bergamo
UNA Hotel Bergamo
Via Borgo Palazzo 154 - Tel. 035 308.111

SEDE TAPPA
SIÈGE DE L'ÉTAPE

Valtorta (BG)
Comune
Mairie



Brembate di Sopra - Valtorta Km. 168,4

in collaborazione con Still Bike Team Eurotarget

GIOVEDÌ 5 SETTEMBRE 2013

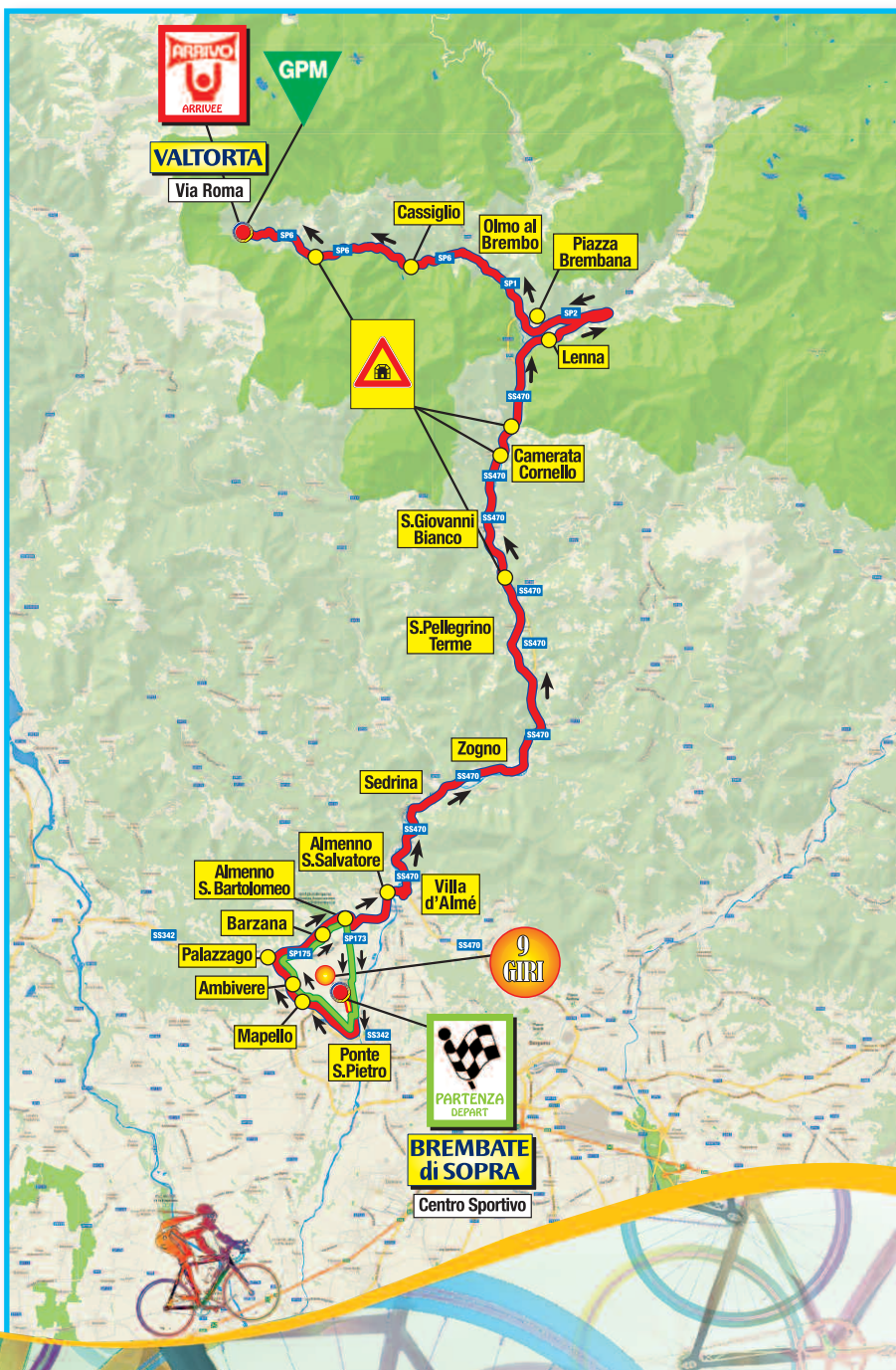
Jeudi 5 Septembre 2013

1^a

Trofeo Comune di VALTORTA

Trofeo ECOMUSEO di Valtorta

Trofeo Comune di BREMBATE di SOPRA



Brembate di Sopra - Valtorta Km. 168,4

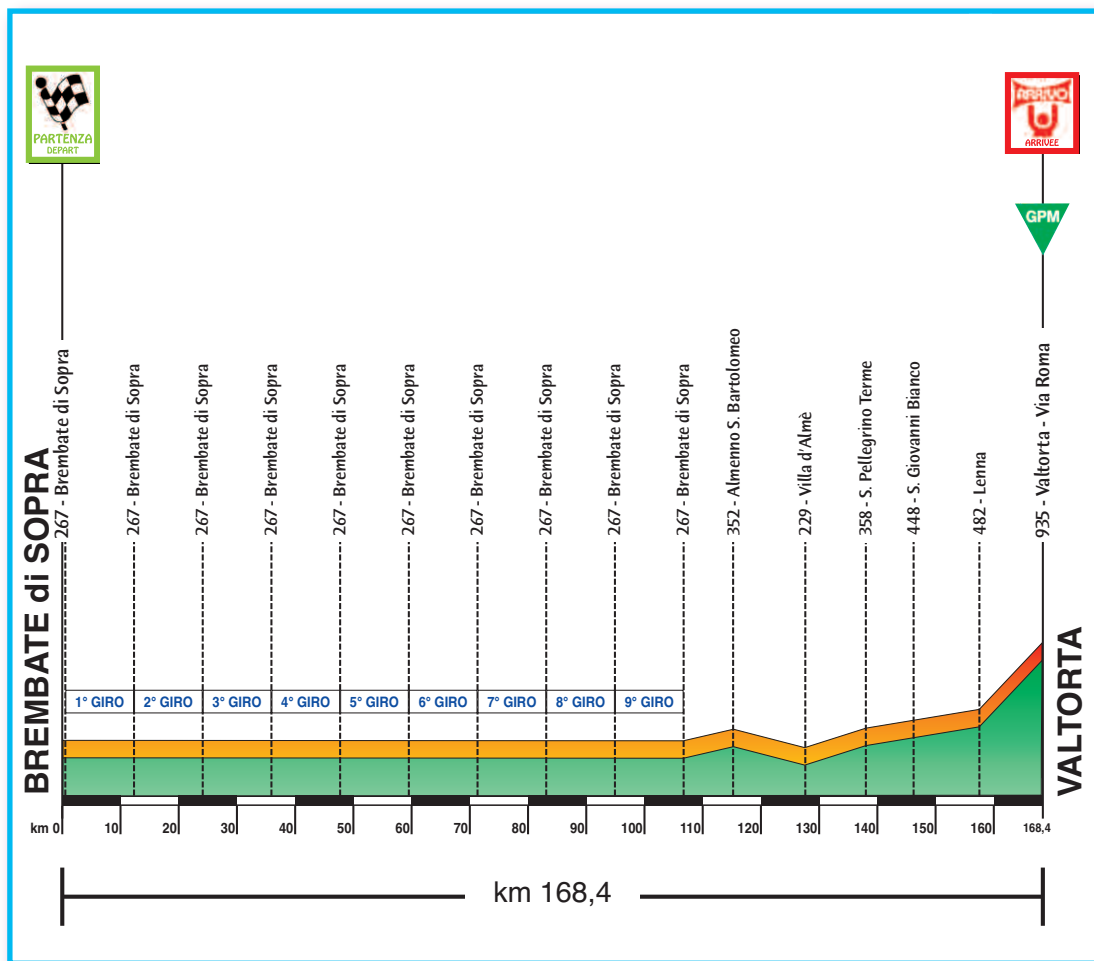
in collaborazione con Still Bike Team Eurofarget

GIOVEDÌ 5 SETTEMBRE 2013

Jeudi 5 Septembre 2013

1^a

Trofeo Comune di VALTORTA
Trofeo ECOMUSEO di Valtorta
Trofeo Comune di BREMBATE di SOPRA



Ospedali / Les Hôpitaux



- BERGAMO
- ZINGONIA
- PONTE SAN PIETRO
- SAN GIOVANNI BIANCO

Az. Osp. P. Giovanni XXIII
Policlinico S. Marco
Policlinico S. Pietro
Ospedale Civile

Piazza OMS, 1
Corso Europa, 7
Via Forlanini, 15
Via Castelli, 5

tel. 035 267.111
tel. 035 886.111
tel. 035 604.111
tel. 0345 27.111



Brembate di Sopra - Valtorta Km. 168,4

in collaborazione con Still Bike Team Eurofarget

GIOVEDÌ 5 SETTEMBRE 2013

Jeudi 5 Septembre 2013

1^a

Trofeo Comune di VALTORTA
Trofeo ECOMUSEO di Valtorta
Trofeo Comune di BREMBATE di SOPRA

ALT.	STRADA	LOCALITA'	NOTE	DISTANZA IN KM.			TEMPO DI PERCORRENZA media oraria		
				parziali	percorsi	mancanti	36	40	44
267		BREMBATE DI SOPRA - VIA BRUNO LOCATELLI CENTRO SPORTIVO	PARTENZA	0,0	0,0	168,4	12,30	12,30	12,30
267		BREMBATE DI SOPRA - Da Via B. Locatelli dir. Ponte San Pietro alla rotonda dritti	Inizio 1° giro	0,5	0,5	167,9	12,30	12,30	12,30
267		BREMBATE DI SOPRA - Proseguire dritti alla rotonda 1° uscita Via Guglielmo Marconi dir. Presezzo		0,7	1,2	167,2	12,32	12,31	12,31
224		PONTE SAN PIETRO - Pecorrere Via G. Marconi - Via Strada Regia alla 2° rot. 2° uscita su SS342		2,3	3,5	164,9	12,35	12,35	12,34
255	SS342	MAPELLO - Dir. Pontida attraversare 2 rotonde poi svolta a dx dir. San Sosimo su SP 175		1,6	5,1	163,3	12,38	12,37	12,36
397	SP175	PALAZZAGO - Proseguire su SP175 alla rotonda 2° Via G. Marconi dir.Barzana		1,0	6,1	162,3	12,40	12,39	12,38
300	=	BARZANA - Via San Rocco - Via G. Donizetti - Via Dante Alighieri alla 1° rot. a dx Via P. Giov. XXIII		2,2	8,3	160,1	12,43	12,42	12,41
352	SP173	ALMENNO S. BARTOLOMEO - Dritti alla rot. 3° usc. SP173 dritti XXV Aprile - Via C. Battisti a dx Via P. Giov. XXIII		2,4	10,7	157,7	12,47	12,46	12,44
267		BREMBATE DI SOPRA - Svolta a sx Via XXV Aprile - Via G. Donizetti alla roto. 1° uscita M.K.Gandhi		1,4	12,1	156,3	12,50	12,48	12,46
267		BREMBATE DI SOPRA - Via M. Gandhi alla rotonda 1° uscita Via Bruno Locatelli	Fine 1° giro	0,2	12,3	156,1	12,50	12,48	12,46
267		BREMBATE DI SOPRA - Via M. Gandhi alla rotonda 1° uscita Via Bruno Locatelli	Fine 2° giro	11,8	24,1	144,3	13,10	13,06	13,02
267		BREMBATE DI SOPRA - Via M. Gandhi alla rotonda 1° uscita Via Bruno Locatelli	Fine 3° giro	11,8	35,9	132,5	13,29	13,23	13,18
267		BREMBATE DI SOPRA - Via M. Gandhi alla rotonda 1° uscita Via Bruno Locatelli	Fine 4° giro	11,8	47,7	120,7	13,49	13,41	13,35
267		BREMBATE DI SOPRA - Via M. Gandhi alla rotonda 1° uscita Via Bruno Locatelli	Fine 5° giro	11,8	59,5	108,9	14,09	13,59	13,51
267		BREMBATE DI SOPRA - Via M. Gandhi alla rotonda 1° uscita Via Bruno Locatelli	Fine 6° giro	11,8	71,3	97,1	14,28	14,16	14,07
267		BREMBATE DI SOPRA - Via M. Gandhi alla rotonda 1° uscita Via Bruno Locatelli	Fine 7° giro	11,8	83,1	85,3	14,48	14,34	14,23
267		BREMBATE DI SOPRA - Via M. Gandhi alla rotonda 1° uscita Via Bruno Locatelli	Fine 8° giro	11,8	94,9	73,5	15,08	14,52	14,39
267		BREMBATE DI SOPRA - Via M. Gandhi alla rotonda 1° uscita Via Bruno Locatelli	Fine 9° giro	11,8	106,7	61,7	15,27	15,10	14,55
267		BREMBATE DI SOPRA - Proseguire dritti alla rotonda 1° uscita Via G. Marconi dir. Ponte San Pietro		0,7	107,4	61,0	15,29	15,11	14,56
224		PONTE SAN PIETRO - Pecorr. Via G. Marconi - Via Strada Regia alla 2° rotonda 2° uscita su SS342		2,3	109,7	58,7	15,32	15,14	14,59
255	SS342	MAPELLO - Dir. Pontida attraversare 2 rotonde poi svolta a dx dir. San Sosimo su SP 175		1,6	111,3	57,1	15,35	15,16	15,01
397	SP175	PALAZZAGO - Proseguire su SP175 alla rotonda 2° Via G. Marconi dir.Barzana		1,0	112,3	56,1	15,37	15,18	15,03
300	=	BARZANA - Via San Rocco - Via G. Donizetti - Via D. Alighieri alla 1° rot. a dx Via P.a Giov. XXIII		2,2	114,5	53,9	15,40	15,21	15,06
352	SP173	ALMENNO S. BARTOLOMEO - Via Papa Giovanni XXIII rotonda 5° uscita su SP175		0,7	115,2	53,2	15,42	15,22	15,07
352	SP175	ALMENNO S. BARTOLOMEO - Proseguire su SP175 - Via Val San Martino svincolo dir. Bergamo		2,4	117,6	50,8	15,46	15,26	15,10
352	SP14	ALMENNO S. SALVATORE - Proseg. su SP14 a dx su SP14 svolta a sx Via Fili Calvi e a sx su SS470		1,7	119,3	49,1	15,48	15,28	15,12
229	SS470	VILLA D'ALME' - Continuare su SS470 Via Sigismondi superare Botta di Sedrino - Sedrino - Zogno		8,3	127,6	40,8	16,02	15,41	15,24
334	SS470	ZOGNO - Proseguire su SS470 dir. San Pellegrino alla 2° rotonda uscita Via De' Medici		4,0	131,6	36,8	16,09	15,47	15,29
358	=	S. PELLEGRINO - Via De' Medici v.so ponte G. Donizetti - V.le P. Giov. XXIII - Via B. Tasso - inn. su SS470		3,7	135,3	33,1	16,15	15,52	15,34
358	SS470	SAN PELLEGRINO - Proseguire su SS470 direzione San Giovanni Bianco		2,7	138,0	30,4	16,20	15,57	15,38
448	SS470	S. G. BIANCO - Dritti su SS470 super. 3 gall. dir. Lenna Centro in SP1 alla rot. 2° usc. Via dell'Industria		8,2	146,2	22,2	16,33	16,09	15,49
482	SP1	LENNA - Via dell'Industria - Via l'Oro proseguire su SP3 svolta a sx su SP2		4,3	150,5	17,9	16,40	16,15	15,55
482	SP2	LENNA - Proseguire su SP2 dir. Via Foppo innesto su SP1		3,1	153,6	14,8	16,46	16,20	15,59
482	SP1	LENNA - Proseguire su SP1 seguire dir. Passo S.Marco loc. Cugno di Sotto a sx su SP6		3,9	157,5	10,9	16,52	16,26	16,04
555	SP6	OLMO AL BREMBO - Dir ovest su SP6 - in Valtorta svolta a dx in Via Roma		10,8	168,3	0,1	17,10	16,42	16,19
935	=	VALTORTA - Via Roma	ARRIVO	0,1	168,4	0,0	17,10	16,42	16,19



Brembate di Sopra - Valtorta Km. 168,4

in collaborazione con Still Bike Team Eurotarget

GIOVEDÌ 5 SETTEMBRE 2013

Jeudi 5 Septembre 2013

1^a

Trofeo Comune di VALTORTA
Trofeo ECOMUSEO di Valtorta
Trofeo Comune di BREMBATE di SOPRA



Una serie di curve dolci fino all'arrivo. Pendenza media da Lenna 2.8 %.

A 1,2 km circa dall'arrivo di Valtorta deviazione a sinistra per pullman e ammiraglie verso Villaggio Olimpico Valtorta (segnalato).



Une série de courbes douces jusqu'à l'arrivée. Inclinaison de Lenna 2.8%.

A 1,2 km de l'arrivée à Valtorta déviation à gauche pour les bus et voitures vers "Villaggio Olimpico Valtorta (bien signalé).



Brembate di Sopra - Valtorta Km. 168,4

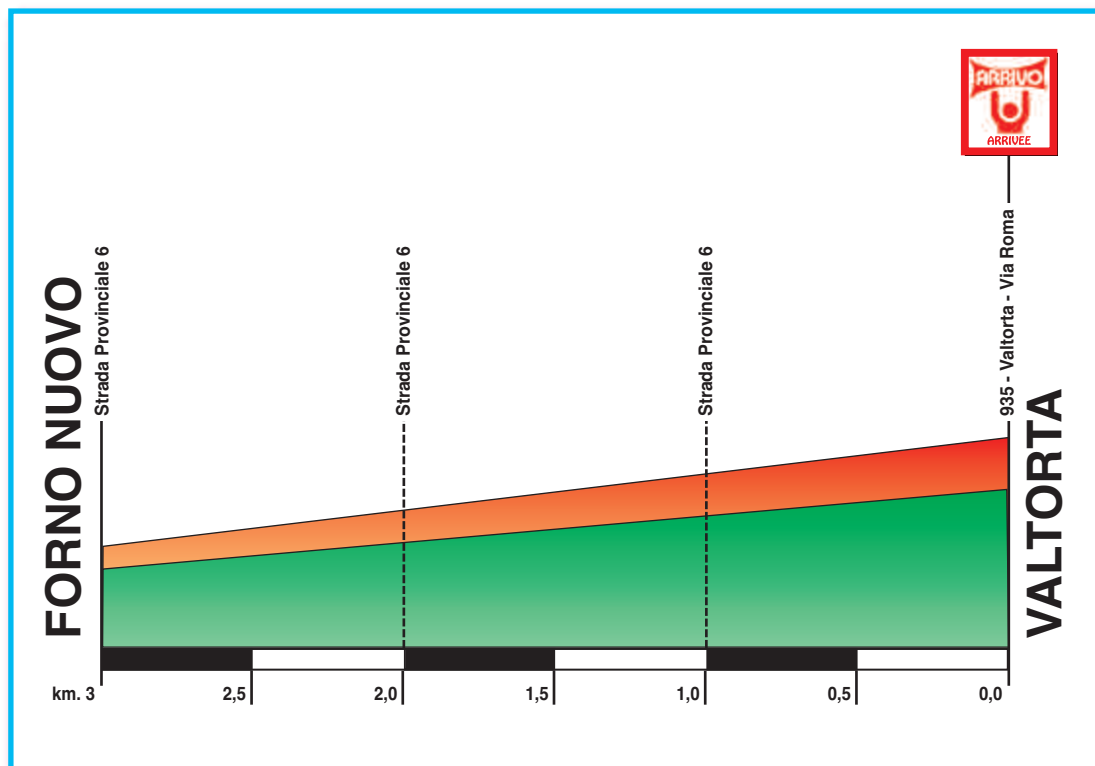
in collaborazione con Still Bike Team Eurotarget

GIOVEDÌ 5 SETTEMBRE 2013

Jeudi 5 Septembre 2013

1^a

Trofeo Comune di VALTORTA
Trofeo ECOMUSEO di Valtorta
Trofeo Comune di BREMBATE di SOPRA



Brembate di Sopra - Valtorta Km. 168,4

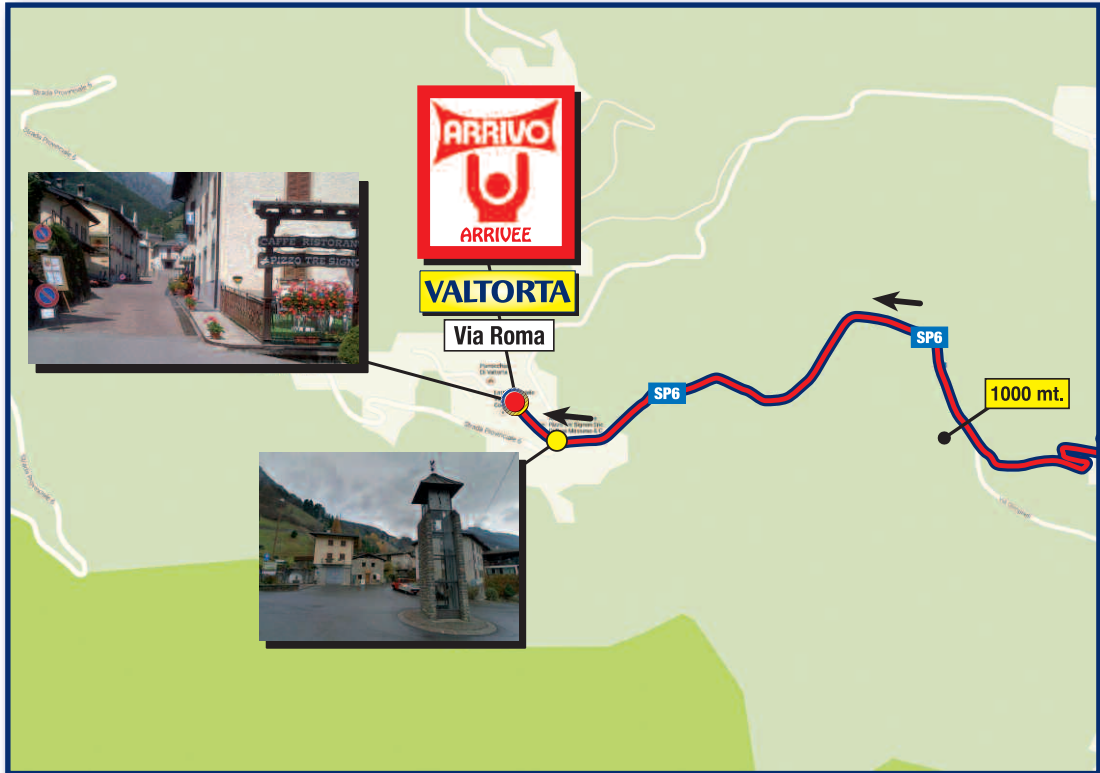
in collaborazione con Still Bike Team Eurotarget

GIOVEDÌ 5 SETTEMBRE 2013

Jeudi 5 Septembre 2013

1^a

Trofeo Comune di VALTORTA
Trofeo ECOMUSEO di Valtorta
Trofeo Comune di BREMBATE di SOPRA



Ultimo km in leggera salita fino all'arrivo.



Dernier km en léger montée jusqu'à l'arrivée.



Brembate di Sopra - Valtorta Km. 168,4

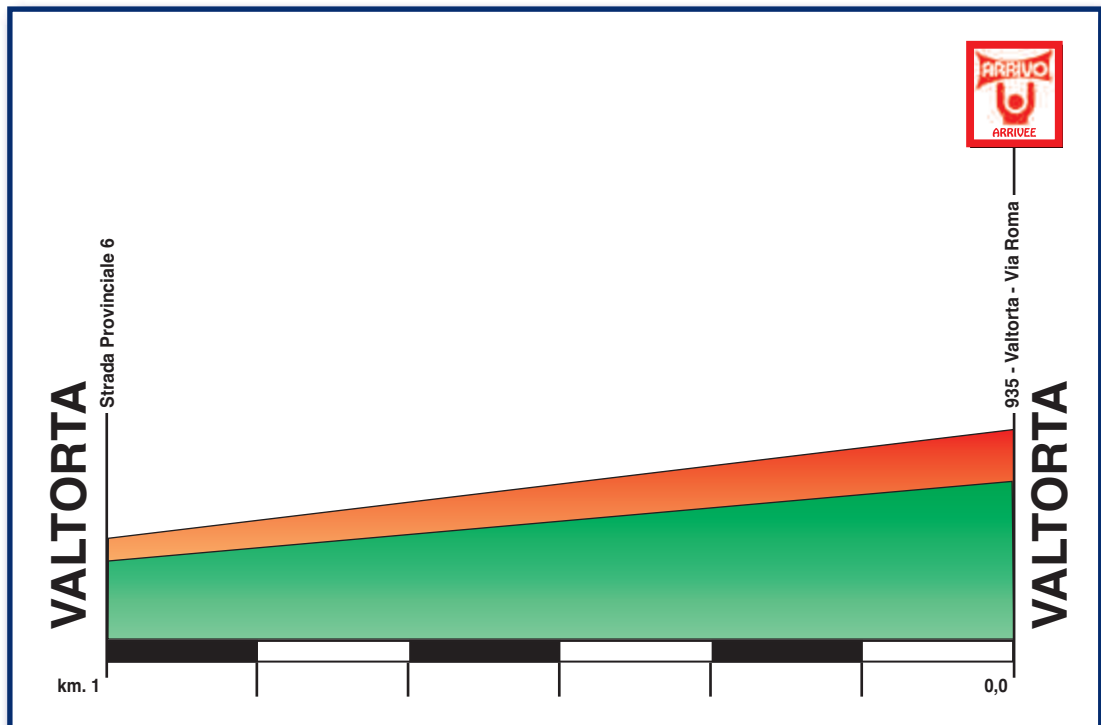
in collaborazione con Still Bike Team Eurofarget

GIOVEDÌ 5 SETTEMBRE 2013

Jeudi 5 Septembre 2013

1^a

Trofeo Comune di VALTORTA
Trofeo ECOMUSEO di Valtorta
Trofeo Comune di BREMBATE di SOPRA



Ultimo km in leggera salita fino all'arrivo 5%. 100 mt dall'arrivo pianeggiante.

A 800 mt curva a sinistra, a 600 mt curva destra.

All'arrivo strada larga 5 mt. Ultimi 200 metri pianeggianti.

Arrivo sul "piastrellato" (vedi foto)



Dernier km en légère montée jusqu'à l'arrivée, 5%. A 100 mts de l'arrivée, plat.

A 800 mts courbe à gauche, à 600 mts courbe à droite.

A l'arrivée largeur de la route 5 mts, les derniers 200 mts plats.

Arrivée sur le pavé mosaïque (voir la photo)



